



**КОМИТЕТ ИМУЩЕСТВЕННЫХ ОТНОШЕНИЙ  
АДМИНИСТРАЦИИ ПЕРМСКОГО МУНИЦИПАЛЬНОГО ОКРУГА**

**РЕШЕНИЕ**  
о размещении объектов № 3142

Пермский край  
Пермский округ

11.10.2024

Комитет имущественных отношений администрации Пермского муниципального округа разрешает Акционерному обществу «Газпром газораспределение Пермь» (ИНН 5902183841, ОГРН 2125902017723, почтовый адрес: 614000, г. Пермь, ул. Петропавловская, 43)

размещение объекта «Газопровод давлением до 1,2 Мпа, для размещения которого не требуется разрешения на строительство»

на землях государственная собственность на которые не разграничена

на срок 1 год

Местоположение: Пермский край, м.о. Пермский, с. Култаево, ул. Успешная, к дому 2/1

Приложение: схема предполагаемых к использованию земель или части земельного участка.

Особые условия использования:

1. При размещении объекта учесть параметры ширины проезда улично-дорожной сети, во избежание сужения полосы отвода дороги.
2. Получение разрешения на производство земляных работ.

Заместитель председателя комитета \_\_\_\_\_

(подпись, печать)

М.В. Королева



**Схема предполагаемых к использованию земель или части земельного участка**




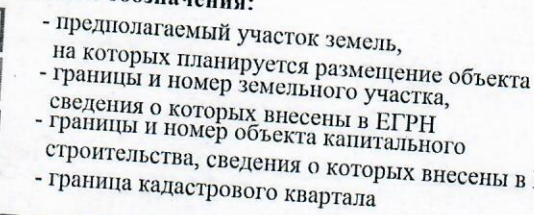


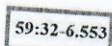
Объект: Газопровод давлением до 1.2 Мпа, для размещения которого не требуется разрешения на строительство  
 Местоположение: расположенных по адресу: Пермский край, м.о. Пермский, с. Култаево, ул. Успешная, к дому 2/1

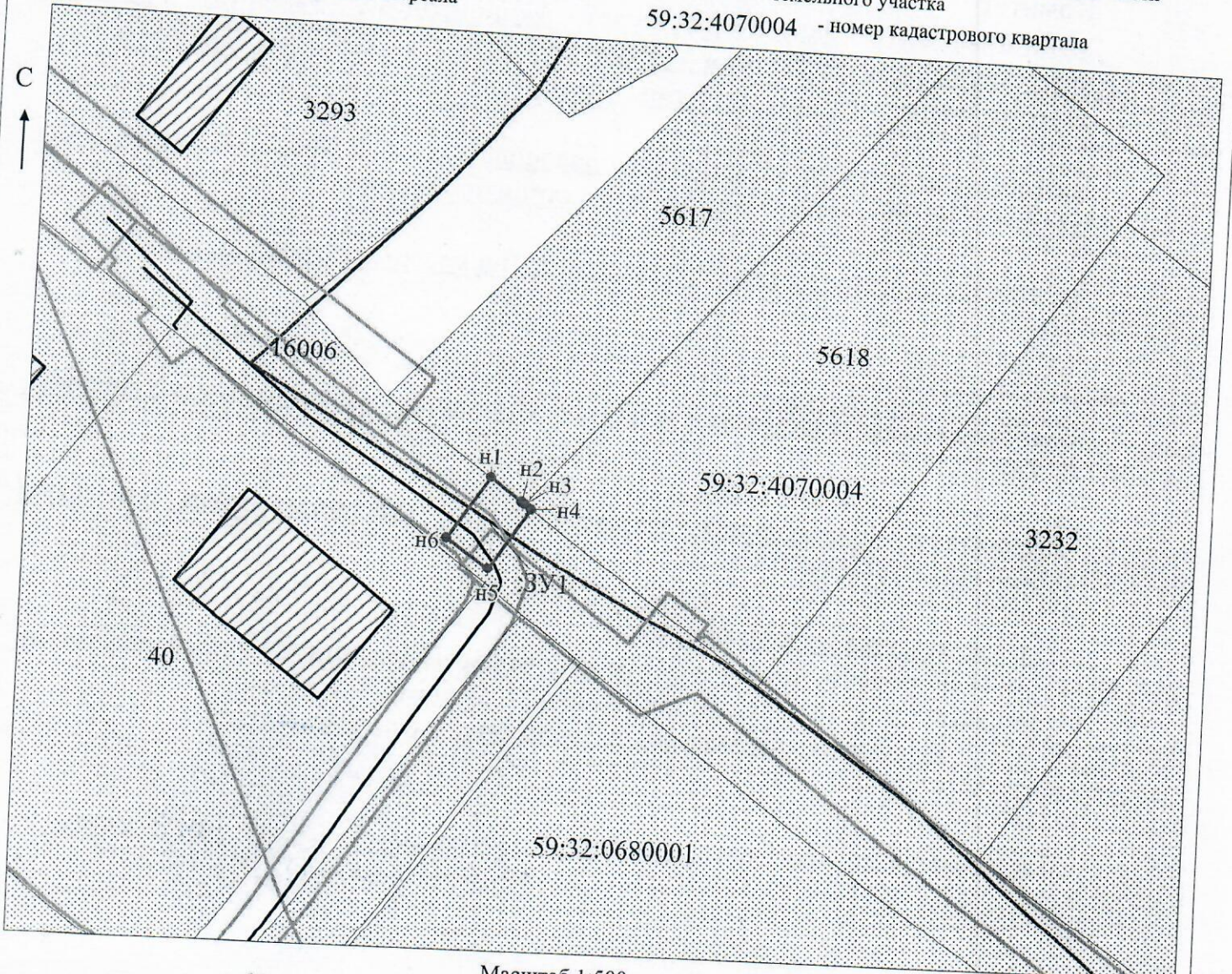
Площадь земель или части земельного участка, кв.м.: 23  
 Категория земель: земли населенных пунктов

Вид разрешенного использования: -  
 Описание границ смежных землепользователей:  
 От точки н1 до точки н3 - земельный участок с кадастровым номером 59:32:4070004:5617  
 От точки н3 до точки н4 - земельный участок с кадастровым номером 59:32:4070004:5618  
 От точки н4 до точки н1 - земельный участок с кадастровым номером 59:32:0000000:16006

Каталог координат, м		
№ точки границы	X	Y
н1	504715.65	2213682.03
н2	504713.89	2213684.55
н3	504713.70	2213684.82
н4	504713.35	2213685.32
н5	504708.55	2213682.12
н6	504710.77	2213678.80
н1	504715.65	2213682.03

**Условные обозначения:**

-  - предполагаемый участок земель, на которых планируется размещение объекта
-  - границы и номер земельного участка, сведения о которых внесены в ЕГРН
-  - границы и номер объекта капитального строительства, сведения о которых внесены в ЕГРН
-  - зоны с особыми условиями использования территории, сведения о которых внесены в ЕГРН
-  - обозначение запрашиваемого земельного участка
-  - характерная точка границ земель или части земельного участка
-  - номер кадастрового квартала



Заявитель: Иван Масштаб 1:500  
 (для юридических лиц и индивидуальных предпринимателей) / Захарова Е. Л. (подпись, расшифровка подписи)

МСК-59